



ПРИКАЗ

№ 573/0

« 31 » 03

2026

Б О Е Р Ы К

О подготовке проекта планировки территории и проекта межевания территории в составе проекта планировки территории, предусматривающих размещение линейного объекта «Строительство нефтеулавливающего сооружения (стационарное боновое заграждение) в районе с. Нижняя Кармалка, НГДУ «Елховнефть» на территории Черемшанского муниципального района Республики Татарстан

В соответствии с Градостроительным кодексом Российской Федерации, законами Республики Татарстан от 25 декабря 2010 года № 98-ЗРТ «О градостроительной деятельности в Республике Татарстан», от 23 декабря 2023 года № 131-ЗРТ «О перераспределении полномочий между органами местного самоуправления муниципальных образований Республики Татарстан и органами государственной власти Республики Татарстан в области градостроительной деятельности» и в связи с обращением в связи с обращением Индивидуального предпринимателя Прохорова Артема Павловича от 26.01.2026 № 667, п р и к а з ы в а ю:

1. Разрешить подготовку проекта планировки территории и проекта межевания территории в составе проекта планировки территории, предусматривающих размещение линейного объекта «Строительство нефтеулавливающего сооружения (стационарное боновое заграждение) в районе с. Нижняя Кармалка, НГДУ «Елховнефть» на территории Черемшанского муниципального района Республики Татарстан (далее - проект планировки и проект межевания территории).

2. Утвердить прилагаемое задание:

на разработку проекта планировки территории и проекта межевания территории в составе проекта планировки территории, предусматривающих размещение линейного объекта «Строительство нефтеулавливающего сооружения (стационарное боновое заграждение) в районе с. Нижняя Кармалка, НГДУ «Елховнефть» на территории Черемшанского муниципального района Республики Татарстан.

3. Подготовку проекта планировки и проекта межевания территории обеспечить Индивидуальному предпринимателю Прохорову Артему Павловичу

за счет средств Публичное акционерное общество «Татнефть» имени В.Д. Шашина (ПАО «Татнефть» им. В.Д. Шашина).

4. Установить предельный срок выполнения работ по подготовке проекта планировки территории 3 квартал 2026 года.

5. Сектору взаимодействия со средствами массовой информации (Р.Ж.Зайнуллиной) обеспечить размещение настоящего приказа на официальном сайте Министерства строительства, архитектуры и жилищно-коммунального хозяйства Республики Татарстан в информационно-телекоммуникационной сети «Интернет».

6. Начальнику отдела развития юго-западных районов управления развития агломераций Департамента развития территорий (А.С.Харитонову) обеспечить направление настоящего приказа на официальное опубликование на Официальном портале правовой информации Республики Татарстан (pravo.tatarstan.ru), Руководителю Исполнительного комитета Черемшанского муниципального района Республики Татарстан.

7. Установить, что настоящий приказ вступает в силу со дня его официального опубликования.

8. Установить, что настоящий приказ признается утратившим силу 1 октября 2026 года.

9. Контроль за исполнением настоящего приказа возложить на начальника управления развития агломераций Департамента развития территорий С.А.Рыбакова.

Заместитель министра



В.Н. Кудряшев

Утверждено
Приказом Министерства
строительства, архитектуры и
жилищно-коммунального
хозяйства Республики Татарстан
от «31» 03 2026 г. № 573/0

Задание на разработку проекта планировки территории - проекта планировки территории и проекта межевания территории в составе проекта планировки территории, предусматривающих размещение линейного объекта «Строительство нефтеулавливающего сооружения (стационарное боновое заграждение) в районе с. Нижняя Кармалка, НГДУ «Елховнефть» на территории Черемшанского муниципального района Республики Татарстан

1.	Вид разрабатываемой документации по планировке территории	Разработка документации по планировке территории - проекта планировки территории и проекта межевания территории в составе проекта планировки территории
2.	Инициатор подготовки документации по планировке территории	Публичное акционерное общество «Татнефть» имени В.Д. Шашина (ПАО «Татнефть» им. В.Д. Шашина), ОГРН 1021601623702, Юридический адрес: 423450, Республика Татарстан, Альметьевский район, г. Альметьевск, ул. Ленина, д. 75, Фактический адрес: 423450, Республика Татарстан, Альметьевский район, г. Альметьевск, ул. Ленина, д. 75, эл. почта: tnr@tatneft.ru
3.	Источник финансирования работ по подготовке документации по планировке территории	Публичное акционерное общество «Татнефть» имени В.Д. Шашина (ПАО «Татнефть» им. В.Д. Шашина), ОГРН 1021601623702, Юридический адрес: 423450, Республика Татарстан, Альметьевский район, г. Альметьевск, ул. Ленина, д. 75, Фактический адрес: 423450, Республика Татарстан, Альметьевский район, г. Альметьевск, ул. Ленина, д. 75, эл. почта: tnr@tatneft.ru
4.	Исполнитель	Индивидуальный предприниматель Прохоров Артем Павлович
5.	Вид и наименование планируемого к размещению объекта капитального строительства, его основные характеристики (назначение, местоположение, площадь объекта капитального строительства и иные)	Проектом предусматривается размещение линейного объекта: «Строительство нефтеулавливающего сооружения (стационарное боновое заграждение) в районе с. Нижняя Кармалка, НГДУ «Елховнефть», площадь территории проектирования: 0,67 га

6.	Поселения, муниципальные округа, городские округа, муниципальные районы, субъекты Российской Федерации, в отношении территории которых осуществляется подготовка документации по планировке территории	Республика Татарстан, Черемшанский муниципальный район, Шешминское сельское поселение
7.	Информация о земельных участках (при наличии), включенных в границы территории, в отношении которой планируется подготовка документации по планировке территории, а также об ориентировочной площади такой территории	Площадь территории, в отношении которой осуществляется подготовка проекта планировки территории: 0,67 га Границы территории, в отношении которой осуществляется подготовка проекта планировки территории: Шешминское сельское поселение, кадастровые номера земельных участков: 16:41:000000:1689. Площадь и границы территории, в отношении которой осуществляется подготовка проекта планировки территории, могут уточняться Исполнителем по согласованию с Инициатором.
8.	Цели подготовки документации по планировке территории	Выделение элементов планировочной структуры, установление границ территорий общего пользования, установление границ зон планируемого размещения линейных объектов и объектов капитального строительства, проектируемых в составе линейного объекта, определение местоположения границ, образуемых и изменяемых земельных участков
9.	Исходные данные для выполнения работ	<ul style="list-style-type: none"> - Инициатор передает Исполнителю для выполнения работ следующие исходные данные: - Границы разработки документации по планировке территории в векторном формате в системе координат МСК-16; - Топографический план в масштабе 1:500 в системе координат МСК-16, актуализированный на текущий год разработки; - Технические и научные отчеты инженерных изысканий в границах проектирования в соответствии со ст. 41² и п.8 ст. 43 Градостроительного кодекса Российской Федерации, в соответствии с пп. 1-5 Перечня видов инженерных изысканий, необходимых для подготовки документации по планировке территории Постановления Правительства Российской Федерации от 31.03.2017 № 402 и в соответствии со ст. 45¹ Федерального




		<p>закона от 25.06.2002 № 73-ФЗ «Об объектах культурного наследия (памятниках истории и культуры) народов Российской Федерации», в случае если выполнение таких инженерных изысканий потребуется на основании запроса/замечания уполномоченного органа. Виды инженерных изысканий, состав и форма их предоставления определяются Исполнителем и Инициатором после рассмотрения запроса/замечания уполномоченного органа;</p> <ul style="list-style-type: none"> – Информацию о ранее выполненных проектах, концепциях и иных документах, направленных на развитие территории, в том числе утвержденные проекты планировки территории и проекты межевания территории; – Схемы расположения земельного участка или земельных участков на кадастровом плане территории; – Иные дополнительные сведения, документы, материалы, запрашиваемые Исполнителем.
10.	Этапы выполнения работ	<p>Этап 1. Разработка документации по планировке территории – проект планировки территории и проект межевания территории в составе проекта планировки территории.</p> <p>Этап 2. Корректировка документации по планировке территории – проект планировки территории и проект межевания территории в составе проекта планировки территории по итогам согласований и проведения общественных обсуждений (публичных слушаний) (в случае их проведения уполномоченным органом) и передача документации.</p>
11.	Порядок согласования и утверждения документации	<p>Документации по планировке территории – проект планировки территории и проект межевания территории в составе проекта планировки территории до утверждения подлежит согласованию в случаях и порядке, которые установлены Градостроительным кодексом Российской Федерации.</p> <p>Исполнитель, на основании доверенности, направляет документацию по планировке - проект планировки территории и проект межевания территории в составе проекта планировки территории на согласование в уполномоченные органы и организации.</p> <p>Исполнитель осуществляет в порядке, установленном Договором, корректировку документации по планировке территории – проект планировки территории и проект межевания территории в составе проекта планировки территории по замечаниям и предложениям уполномоченных органов и (или) организаций и результатам общественных обсуждений или публичных слушаний (в случае их проведения уполномоченным лицом), или готовит аргументированное обоснование об отклонении замечаний.</p> <p>Исполнитель представляет Инициатору, доработанный с учетом результатов согласований и общественных обсуждений/публичных слушаний (в случае их проведения уполномоченным лицом) в порядке, установленном Договором, проект по планировке территории - проекта межевания территории в составе проекта планировки на бумажном носителе в 2 (двух) экз. и в электронном</p>

		<p>виде (DVD/CD) в 1 (одном) экз.</p>
12.	Состав документации по планировке территории	<p>Согласно постановлению Правительства Российской Федерации от 12.05.2017 № 564 «Об утверждении Положения о составе и содержании документации по планировке территории, предусматривающей размещение одного или нескольких линейных объектов»</p> <p>Проект планировки территории состоит из основной части, которая подлежит утверждению, и материалов по ее обоснованию. Основная часть проекта планировки территории включает в себя:</p> <ul style="list-style-type: none"> раздел 1 "Проект планировки территории. Графическая часть"; раздел 2 "Положение о размещении линейных объектов". <p>Материалы по обоснованию проекта планировки территории включают в себя:</p> <ul style="list-style-type: none"> раздел 3 "Материалы по обоснованию проекта планировки территории. Графическая часть"; раздел 4 "Материалы по обоснованию проекта планировки территории. Пояснительная записка" <p>Проект межевания территории состоит из основной части, которая подлежит утверждению, и материалов по его обоснованию.</p> <p>Основная часть проекта межевания территории включает в себя:</p> <ul style="list-style-type: none"> раздел 1 "Проект межевания территории. Графическая часть"; раздел 2 "Проект межевания территории. Текстовая часть". <p>Материалы по обоснованию проекта межевания территории включают в себя:</p> <ul style="list-style-type: none"> раздел 3 "Материалы по обоснованию проекта межевания территории. Графическая часть"; раздел 4 "Материалы по обоснованию проекта межевания территории. Пояснительная записка".
13.	Требования к формату сдаваемых работ	<p>Информация в текстовой форме представляется в форматах DOC, DOCX, XLS, XLSX.</p> <p>Графические материалы представляются в форме векторной и растровой модели.</p> <p>Информация в растровой модели представляется в форматах TIFF, JPEG или PDF.</p> <p>Информация в векторной модели представляется с расширением, *.mid., *mif., *gpkg.</p> <p>Представляемые пространственные данные должны иметь привязку к МСК-16.</p> <p>Демонстрационные материалы предоставляются в формате JPEG, JPG (с разрешением не менее 300 dpi), PDF.</p> <p>Электронные файлы в отношении границ территории проекта межевания и границ образуемых земельных участков в формате XML-схемы interact_entry_boundaries_v02.xsd.</p>
14.	Требование к степени секретности	<p>При наличии в проекте сведений, отнесенных к государственной тайне, проект или его отдельные разделы подлежат засекречиванию; в соответствии с законодательством Российской Федерации о государственной тайне. Степень секретности определяет Инициатор и/или разработчик проекта в соответствии с Перечнем сведений, составляющих</p>

		государственную тайну.
15.	Требования по передаче авторских и исключительных прав	<p>Требования по передаче авторских и исключительных прав (при наличии). Все физические лица — авторы произведения, творческим трудом которых создан проект межевания территории, должны передать исключительные права на свою часть проекта Инициатору. Объем передаваемых прав - использовать произведение в соответствии со ст. 1229, 1234 части 4 Гражданского кодекса Российской Федерации в любой форме и любым не противоречащим закону способом, в том числе право на:</p> <ul style="list-style-type: none"> – воспроизведение произведения; – распространение путем продажи или иного отчуждения его оригинала или экземпляров; – публичный показ; – импорт оригинала или его экземпляров в целях распространения; – прокат оригинала или его экземпляра; – публичное исполнение; – сообщение в эфир; – сообщение по кабелю; – публикацию в средствах массовой информации в целом или в части; – перевод или другую переработку произведения, в том числе его корректировку по предложениям и замечаниям, поступившим в ходе общественных обсуждений и при утверждении произведения в качестве муниципального правового акта; – практическую реализацию; <p>доведение до всеобщего сведения таким образом, что любое лицо может получить доступ к нему из любого места и в любое время по собственному выбору (доведение до всеобщего сведения).</p>
16.	Сроки выполнения работ	– III квартал 2026 года



Условное обозначение:

-  - границы территории, в отношении которой разрабатывается проект планировки территории и проект межевания территории;
-  - границы сельских поселений;
-  - границы населённых пунктов.